













JELMAGYARÁZAT - BELTERÜLETI SZABÁLYOZÁSI TERVHEZ










VONALAS SZABÁLYOZÁSI ELEMEK

-  Közigazgatási terület határa
-  Belterület határ
-  Szabályozási vonal
-  Építési övezet/övezet határa
-  Beültetési kötelezettség
-  Védőtávolság
-  Javasolt telekhatár










TERÜLETI SZABÁLYOZÁSI ELEMEK

-  Közlekedési célú közterület- országos út területe
-  Közlekedési célú közterület - helyi út területe
-  Közlekedési célú közterület zöldfelületként fenntartandó része
-  Vízgyűjtőterület - vízfelület
-  Vízgyűjtőterület - vízkivételi hely





EGYÉB SZABÁLYOZÁSI ELEMEK

-  Telek be nem építhető része
-  Szabályozási szélesség
-  Tájképi szempontból jelentős fasor
-  Tervezett fasor, kötelező fásítás
-  Megszüntető jel - kötelező
-  Megszüntető jel - javasolt
-  Rekultiválendő terület
-  Hiteles földhivatali alaptérképen szereplő, már elbontott épület
-  Hiteles földhivatali alaptérképen nem szereplő meglévő épület









KÖZLEKEDÉS

- | | | |
|--|---|--------------------------|
| Meglévő | Tervezett | |
|  |  | Településközi kerékpárút |
|  |  | Országos kerékpárút |
|  |  | Buszmegállóhely |
|  |  | Parkoló |
-  Mintakeresztmetszelvevények felvételi helye

KÖZMŰ

- | | | |
|--|---|--|
| Meglévő | Tervezett | |
|  |  | Ajka - Kőszeg - Országhatár 120 kV-os légvezeték |
|  |  | Vízműkút |



TÁJI, TERMÉSZETI, ÉPÍTETT ÉS RÉGÉSZETI ÉRTÉKEK VÉDELME

-  Nyilvántartott régészeti lelőhely
-  Erdődy kastély történeti látványtengely és nyiladékok
-  Műemléki környezet határa
-  Helyi védett épület, építmény
-  Helyi védett kereszt, emlék
-  Műemlék épület
-  Műemlék épület telke
-  Somlói tájvédelmi körzet határa / Történeti táj védelemre javasolt terület / Csúszásveszélyes terület határa / Vízerózióknak kitett terület határa








TERÜLETFELHASZNÁLÁSI EGYSÉGEK

Területfelhasználás jele	beépítési mód	beépítési %
		építmény mag. (m)

Beépítésre szánt területek

-  Lf Falusias lakóterület
-  Gksz Kereskedelmi szolgáltató gazdasági terület
-  K-sp Különleges terület - sportpálya
-  K-lsp Különleges terület - lovassport
-  K-vk Különleges terület - vadaskert
-  K-mű Különleges terület - mezőgazdasági üzemi terület
-  K-tur Különleges terület - turisztikai terület
-  K-bg Különleges terület - borgazdasági terület

Beépítésre nem szánt területek

-  Ev Erdőterület - védelmi
-  Má1/Má2 Általános mezőgazdasági terület - szántó
-  Má3/Má4 Általános mezőgazdasági terület - gyep
-  Má6 Általános mezőgazdasági terület - ártermelő szőlő
-  Kk-t Különleges beépítésre nem szánt terület - temető
-  Kk-szt Különleges beépítésre nem szánt terület - szennyvíztisztító
-  Kmű-g Közműterület - gázfogadó